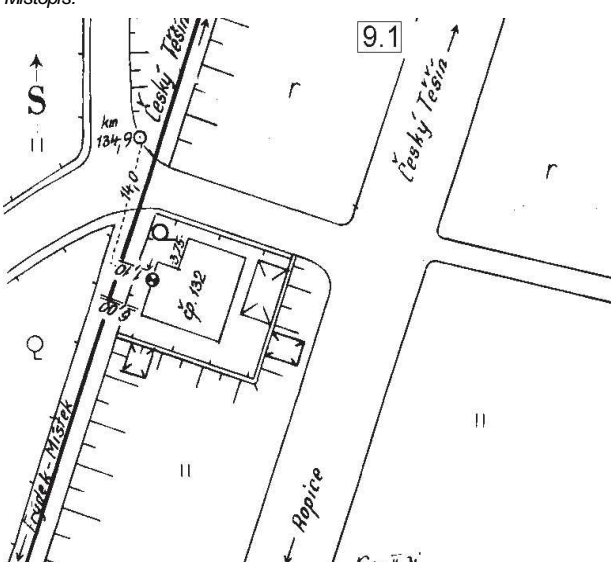
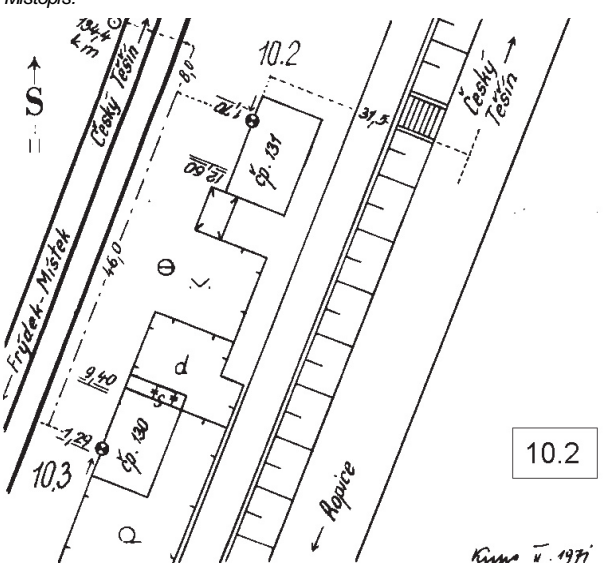


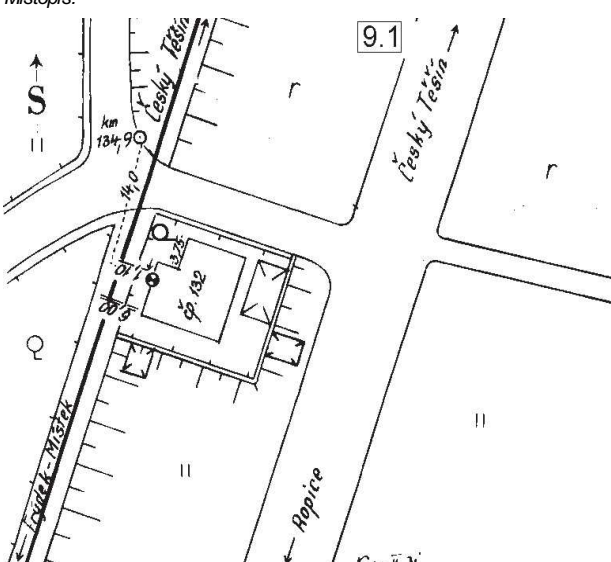
NIVELAČNÍ ÚDAJE

Nivelační pořad: Z19a7 Český Těšín-Třinec						
Předchozí bod	Nivelační bod	Délka v km		Nadmořská výška Bpv	Výška z roku	
		oddílu	od počátku			
Z19a7-8.2	Z19a7-9.1	0.254	1.036	292.300 m	1988	
<p>Místopisný popis: Ropice, dům čp.132</p>		<p>Místopis:</p> 				
<p>Stav a stáří objektu: značka na soklu 0,6 m nad zemí zachovalá omítnutá cihlová stavba s kamennou podezdívkou z roku 1900</p> <p>Poznámky: 1.Původně bod SAZ10-9.1 2.V prosinci 2019 hlášeno zničení bodu (č.j.:06314)</p>		<p>Úz. jednotka: 380208214 Okres: Frýdek - Mstek Obec: TŘINEC Kat. území: ROPICE Vlastník/parc. č.: /</p>				
ZM-50	15-44		SMO-5	ČESKÝ TĚŠÍN 9-8		
Druh zn.	Stupeň stab.	Stabilizoval	Druh bodu	Souřadnice v S-JTSK		
Č I	3	MMP		Y	447544 m	dig.
	Druh stab.			X	1116772 m	
	N	1932				
Zeměpisná délka		Zeměpisná šířka	Gs	Gn	Ba	
18° 37' 15,0"		49° 43' 1,7"	980979 mgal	981041 mgal	9 mgal	
Datum: 19.3.2021						

NIVELAČNÍ ÚDAJE

Nivelační pořad: Z19a7 Český Těšín-Třinec					
Předchozí bod	Nivelační bod	Délka v km		Nadmořská výška Bpv	Výška z roku
		oddílu	od počátku		
Z19a7-10.1	Z19a7-10.2	0.246	1.780	295.309 m	1988
<p>Místopisný popis: Ropice, dům čp.131, staniční budova</p>		<p>Místopis:</p> 			
<p>Stav a stáří objektu: značka na soklu 0,5 m nad zemí zachovalá podsklepená jednopatrová cihlová stavba s kamennou podezdívkou z roku 1900</p> <p>Poznámky: 1.Původně bod SAZ10-10.2</p>		<p>Úz. jednotka: 380208214 Okres: Frýdek - Mstek Obec: TŘINEC Kat. území: ROPICE Vlastník/parc. č.: /</p>			
ZM-50	15-44		SMO-5	ČESKÝ TĚŠÍN 9-8	
Druh zn.	Stupeň stab.	Stabilizoval	Druh bodu	Souřadnice v S-JTSK	
Č I	2	MMP		Y	447762 m
	Druh stab.			X	1117211 m
	N				
Zeměpisná délka		Zeměpisná šířka	Gs	Gn	Ba
18° 37' 5,9"		49° 42' 47,0"	980978 mgal	981041 mgal	9 mgal
Datum: 19.3.2021					

NIVELAČNÍ ÚDAJE

Nivelační pořad: Z19a7 Český Těšín-Třinec						
Předchozí bod	Nivelační bod	Délka v km		Nadmořská výška Bpv	Výška z roku	
		oddílu	od počátku			
Z19a7-8.2	Z19a7-9.1	0.254	1.036	292.300 m	1988	
<p>Místopisný popis: Ropice, dům čp.132</p>		<p>Místopis:</p> 				
<p>Stav a stáří objektu: značka na soklu 0,6 m nad zemí zachovalá omítnutá cihlová stavba s kamennou podezdívkou z roku 1900</p> <p>Poznámky: 1.Původně bod SAZ10-9.1 2.V prosinci 2019 hlášeno zničení bodu (č.j.:06314)</p>		<p>Úz. jednotka: 380208214 Okres: Frýdek - Mstek Obec: TŘINEC Kat. území: ROPICE Vlastník/parc. č.: /</p>				
ZM-50	15-44		SMO-5	ČESKÝ TĚŠÍN 9-8		
Druh zn.	Stupeň stab.	Stabilizoval	Druh bodu	Souřadnice v S-JTSK		
Č I	3	MMP		Y	447544 m	dig.
	Druh stab.			X	1116772 m	
	N	1932				
Zeměpisná délka		Zeměpisná šířka	Gs	Gn	Ba	
18° 37' 15,0"		49° 43' 1,7"	980979 mgal	981041 mgal	9 mgal	
Datum: 19.3.2021						